



Aktuelle Marktsituation und bisherige Aktivitäten von Nationale Naturlandschaften e. V.

Nationale
Naturlandschaften





**6 Milliarden
Mobiltelefone
weltweit**



Digitalisierung: Vernetzte Kommunikation



„Mobile First“
54 % der
Seitenaufrufe von
Smartphones

Deutschen sind die aktivsten App- Nutzende in Europa

54 % nutzen lieber Apps
als mobile Webseiten



„Nicht ohne mein Handy“ 49 % teilen ihre Erlebnisse in den sozialen Medien



„Instagramability“ in den Nationalen Naturlandschaften



BuzzFeed > Buzz

23 Gründe, warum die Sächsische Schweiz DER Instagram-Geheimtipp ist

Erstellt: 04.01.2018 Aktualisiert: 04.06.2021, 14:06 Uhr
Von: Maximilian Zender

Kommentare

We im Film hier!

1. Kennst du die Sächsische Schweiz? Ich schwöre dir, wenn du da Fotos machst, werden deine Follower auf Instagram vor Neid erblassen.




BuzzFeed.de © Javarm3 / Getty Images

Instagram


Wenn Likes und Geotags die Natur zerstören

Tausende Menschen kletterten zu einem natürlichen Becken oberhalb des Königssees in Bayern, um sich in Pose für das Netz zu fotografieren. Der Run auf die perfekten Instagram-Spots macht mittlerweile vielerorts Probleme.

06.07.2021 um 14:23 Uhr - Pia Stenner - in Kultur - 3 Ergänzungen



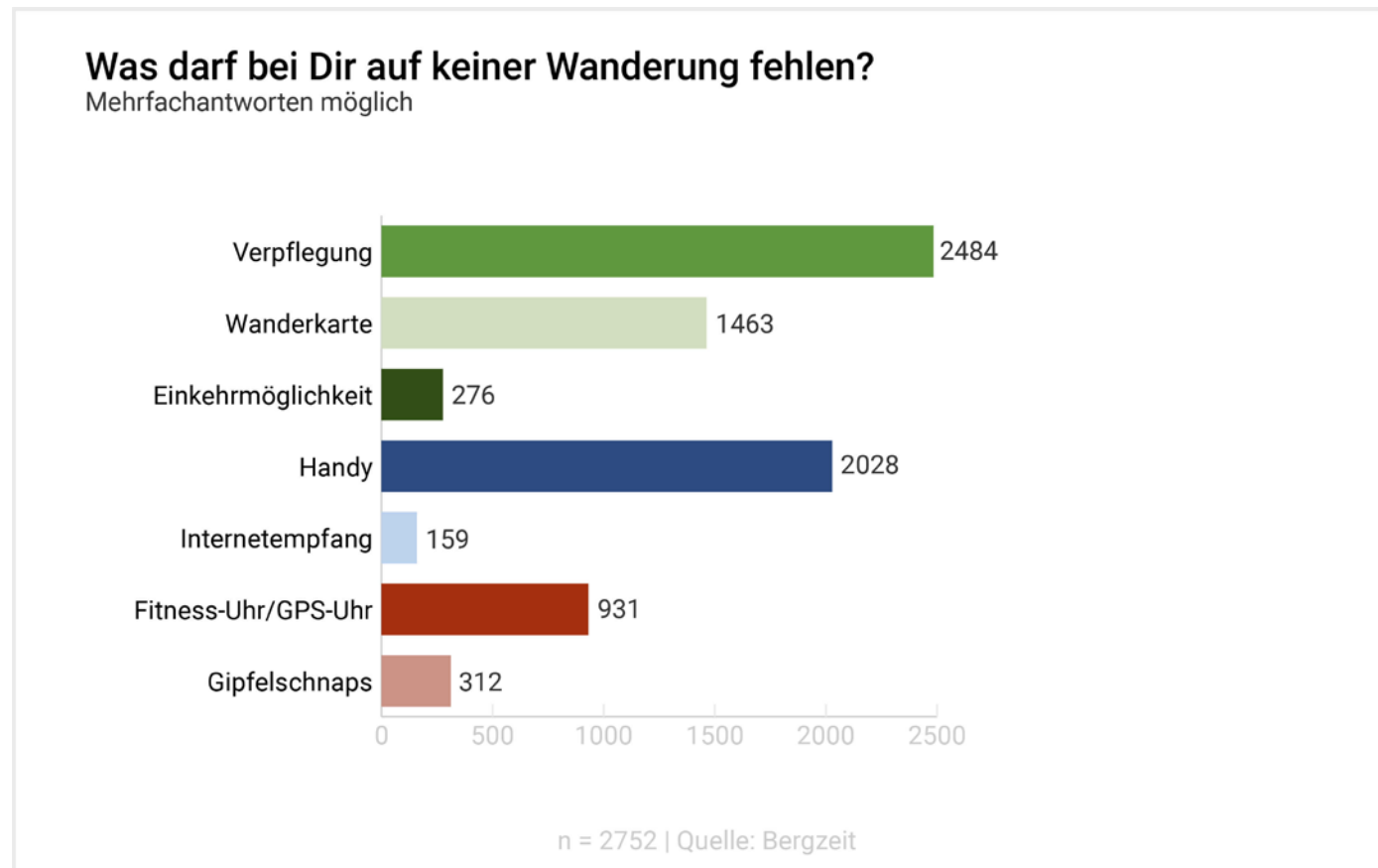
Die Vorliebe der Instagram-Community für Infinity-Pools lockte Tausende an den Königsbach.
– Alle Rechte vorbehalten IMAGO / Roland Mühlanger



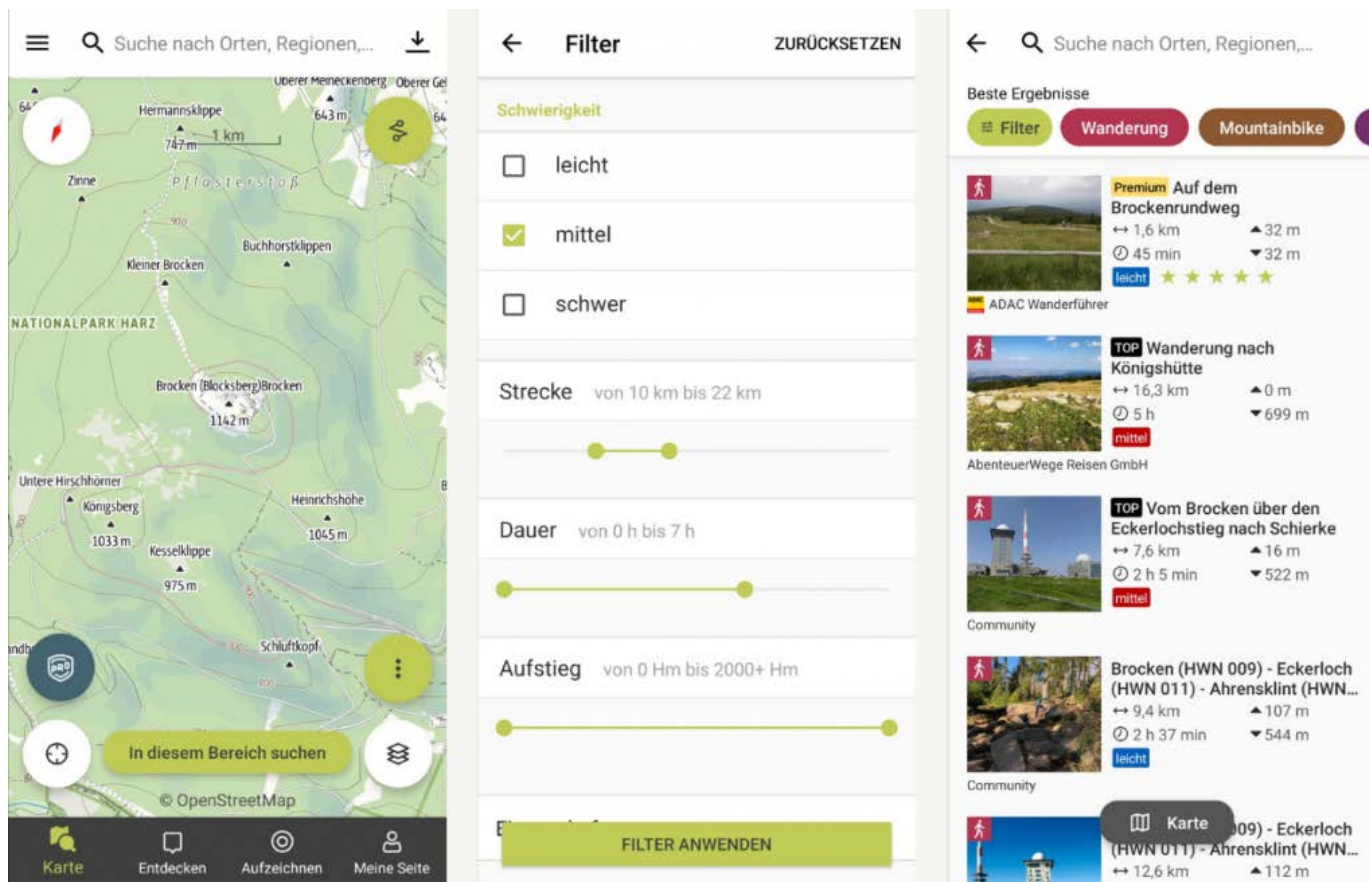
Gefällt 842 Mal
wherethehellismichelle So where the hell is that Instagram rock?

Absolutes Wander-Must-Have

Das Smartphone darf bei 73% der Wandernden nicht fehlen



Für 65 % sind Tourenportale die Haupt-Informationsquelle



**Das Smartphone wird immer wichtiger,
klassische Besucherinfrastruktur verliert an Bedeutung,
damit beginnen die Probleme...**





GET YOUR GUIDE




LOCUS MAP

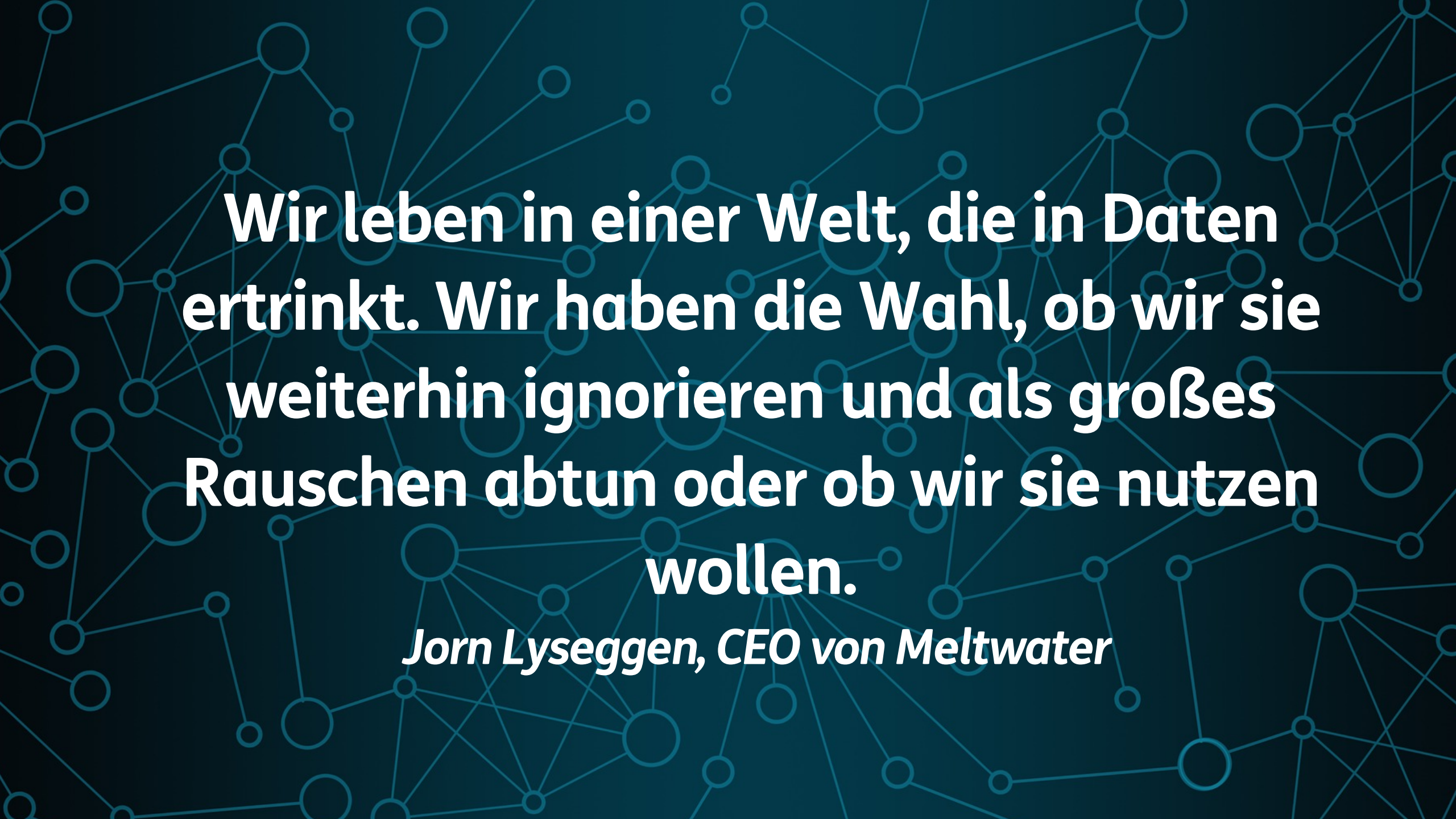


Google Maps



OpenStreetMap



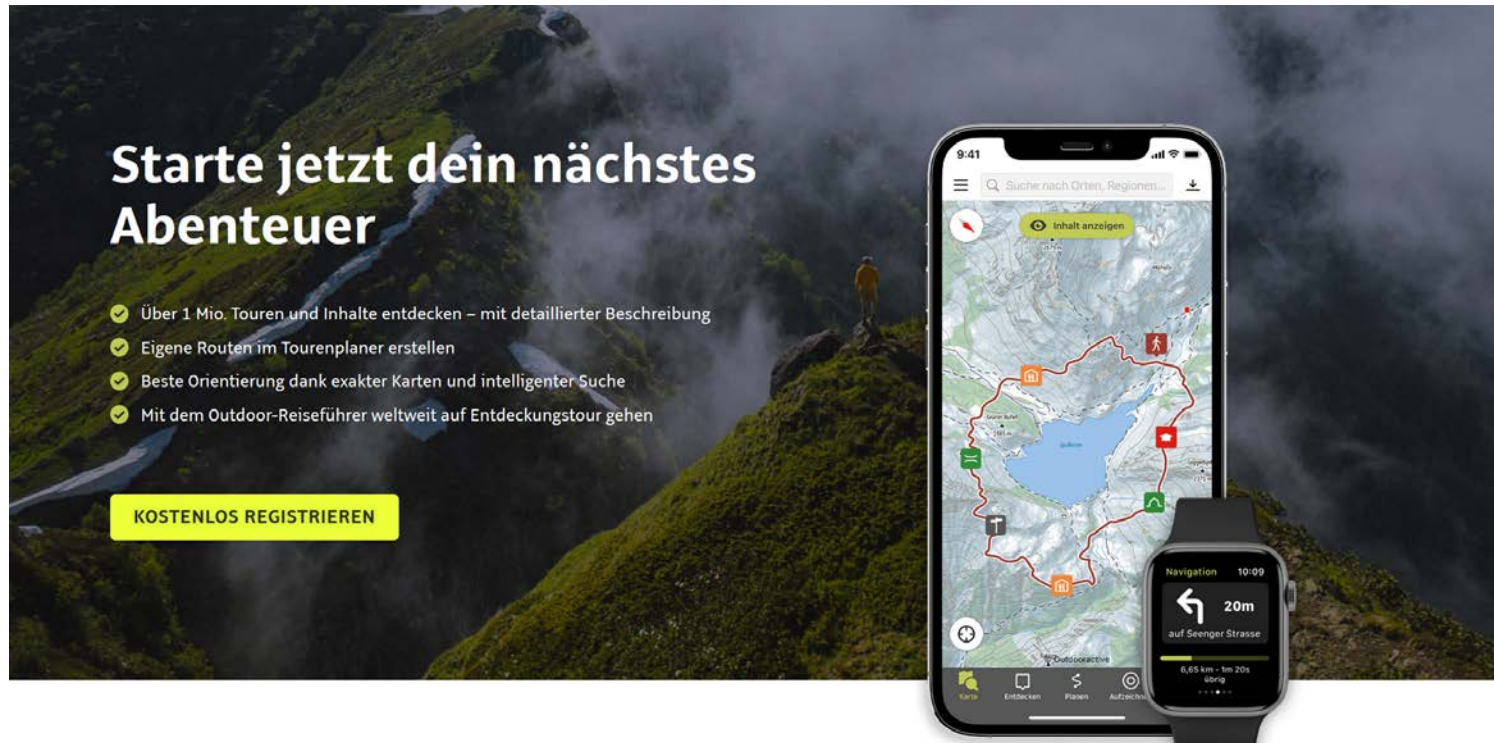
A dark blue background with a network diagram of interconnected nodes and lines, representing data or a digital network.

**Wir leben in einer Welt, die in Daten
ertrinkt. Wir haben die Wahl, ob wir sie
weiterhin ignorieren und als großes
Rauschen abtun oder ob wir sie nutzen
wollen.**

Jorn Lyseggen, CEO von Meltwater

Digitale Tourenportale

Routenplaner, Navigations-App,
Tourenverzeichnis und soziales Netzwerk
für Outdoor-Aktivitäten

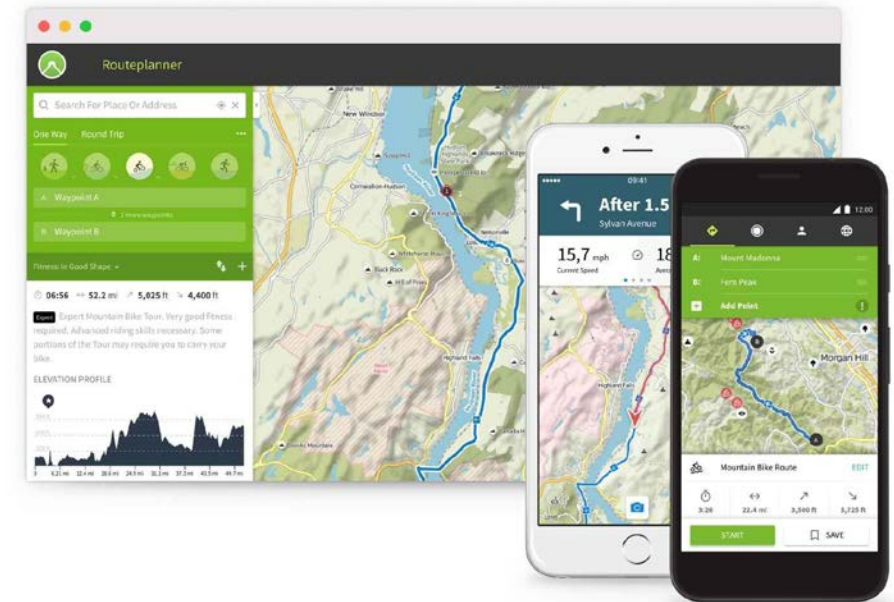



Starte jetzt dein nächstes Abenteuer

- ✓ Über 1 Mio. Touren und Inhalte entdecken – mit detaillierter Beschreibung
- ✓ Eigene Routen im Tourenplaner erstellen
- ✓ Beste Orientierung dank exakter Karten und intelligenter Suche
- ✓ Mit dem Outdoor-Reiseführer weltweit auf Entdeckungstour gehen

KOSTENLOS REGISTRIEREN

9:41
Suche nach Orten, Regionen...
Inhalt anzeigen
Navigation 10:09
20m
auf Seenger Strasse
6,65 km - 1m 20s übrig



Unsere Digitalisierungspartner



outdooractive

Hartmut Wimmer
Founder & CEO



DIGITIZE
THE PLANET

Sebastian Sarx
Projectmanager



bookingkit

Jury Hannaleck
Senior Sales Manager